

РЕСПУБЛИКА БЕЛАРУСЬ
ЕДИНЫЙ ГОСУДАРСТВЕННЫЙ РЕГИСТР НЕДВИЖИМОГО
ИМУЩЕСТВА, ПРАВ НА НЕГО И СДЕЛОК С НИМ

Государственный комитет по имуществу Республики Беларусь
Республиканское унитарное предприятие "Могилевское
агентство по государственной регистрации и земельному
кадастру"
Горецкий филиал
Шкловское бюро

**СВИДЕТЕЛЬСТВО (УДОСТОВЕРЕНИЕ) № 725/1997-174
о государственной регистрации**

По заявлению от 27 июня 2023 года № 1492/23:1997

В отношении **капитального строения** с инвентарным номером 725/С-20094, расположенного по адресу: Могилевская обл., Шкловский р-н, Александрийский с/с, 46/2, вблизи д. Большое Уланово, площадь - 247 кв.м, назначение - Сооружение неустановленного назначения, наименование - Подъездная дорога к сушилке

произведена государственная регистрация:

1. создания эксплуатируемого капитального строения
2. возникновения права собственности на капитальное строение, правообладатель – юридическое лицо, резидент Республики Беларусь Открытое акционерное общество "Шкловский агросервис" (форма собственности - частная)

Приложение: нет

Примечание: нет

Свидетельство составлено 01 июля 2023 года
Регистратор *Галочкина Вера Михайловна* 1997

М.П.

(подпись)

Лист 1 из 1





ГОСУДАРСТВЕННЫЙ КОМИТЕТ ПО ИМУЩЕСТВУ РЕСПУБЛИКИ БЕЛАРУСЬ
Горецкий филиал Республиканского унитарного предприятия "Могилевское агентство
по государственной регистрации и земельному кадастру"
РЕЕСТР АДРЕСОВ РЕСПУБЛИКИ БЕЛАРУСЬ

СПРАВКА № 271233
о присвоении адреса

Уникальный идентификатор адреса: 7883072

Геокод: 54.24308405, 30.16969662

Адрес объекта: 213040, Республика Беларусь, Могилевская обл., Шкловский р-н, Александрийский с/с, 46/2, вблизи д. Большое Уланово

Вид объекта: Капитальное строение

Тип помещения: Нежилое

Этаж/этажность: 0

Подъезд/количество подъездов: 0

Дата регистрации адреса: 31.05.2023

Основание присвоения (изменения, прекращения существования) адреса: Выполнение работ по присвоению, изменению, прекращению существования адресов

Документы, являющиеся основанием для регистрации адреса: Инструкция о порядке ведения адресной системы, утвержденная постановлением Государственного комитета по имуществу Республики Беларусь (Государственный комитет по имуществу Республики Беларусь) от 15.08.2012 № 27

Состояние адреса: Адрес зарегистрирован

Специалист по технической инвентаризации 1-й категории
31.05.2023

 м.п. Петрова Т. А.


map.nca.by



ГОСУДАРСТВЕННЫЙ КОМИТЕТ ПО ИМУЩЕСТВУ РЕСПУБЛИКИ БЕЛАРУСЬ

ТЕХНИЧЕСКИЙ ПАСПОРТ

на сооружение

Шкловское бюро Горецкого филиала Республиканского унитарного предприятия "Могилевское
агентство по государственной регистрации и земельному кадастру"

(наименование организации по государственной регистрации недвижимого имущества, прав на него и сделок с ним)

Наименование: Подъездная дорога к сушилке

Назначение: 3 99 99 - Сооружение неустановленного назначения

Инвентарный номер: - 725/с - 20094

Адрес (местонахождение): 213040, Республика Беларусь, Могилевская обл., Шкловский р-н, Александрийский с/с, 46/2, вблизи д. Большое Уланово

Составлен по состоянию на: 24.05.2023

Составил 31.05.2023
(дата)

Уполномоченное должностное лицо 31.05.2023
(дата)



Т.А. Петрова
(инициалы, фамилия)

С.А. Котиков
(инициалы, фамилия)

Отметки

1. Общие сведения о сооружении

1.1. Перечень составных элементов сооружения

№ п/п	Литер	Наименование	Страница
1	2	3	4
1	А	Подъездная дорога к сушилке	2

1.2. Общие характеристики сооружения

Наименование характеристики и ее единица измерения	Значение характеристики
1	2
1. Год постройки	2002
2. Дата приемки в эксплуатацию	-
3. Площадь, кв.м	247.0
4. Физический износ, %	80

1.3. Сведения о стоимости

Вид стоимости	Дата определения	Стоимость, руб.	Документ о стоимости
1	2	3	4
Первоначальная (переоцененная) стоимость	26.12.22	48853.93	Справка ОАО "Шкловский агросервис" от 30.12.2022 № 107

1.4. Сведения о земельных участках

Кадастровый номер	Площадь, га
1	2
725880400001000060	0.8794

2. Характеристики составных (конструктивных) элементов сооружения

№ п/п	Литер	Наименование	Характеристики
1	2	3	4
1	А	Подъездная дорога к сушилке	Материал: Асфальтобетон; Год постройки: 2002; Площадь: 247.0 кв.м; Материал покрытия (основания): Песчано-гравийная смесь; Физический износ: 80 %;

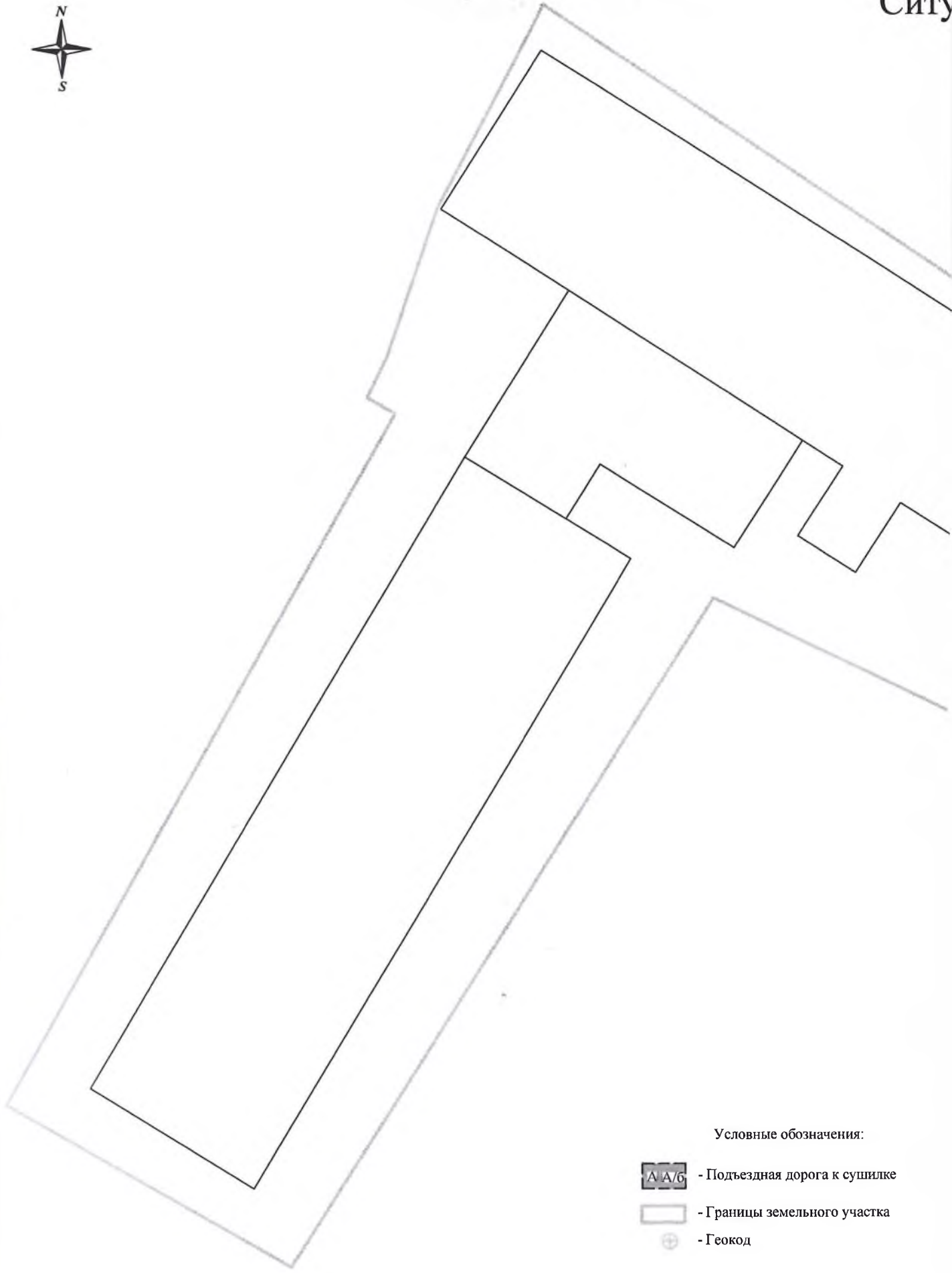
3. Сведения об обследованиях

Дата(ы) (период(ы)) обследования	Описание	Инициалы, фамилия исполнителей
1	2	3
24.05.2023	Техническая инвентаризация подъездной дороги к сушилке А. Присвоен адрес капитальному строению. Составлена справка о присвоении адреса. Составлен технический паспорт. Признаки самовольного строительства: Нет	Т. А. Петрова




4. Перечень приложений

№ п/п	Наименование приложения	Дата составления	Листов
1	2	3	4
1	Ситуационный план	31.05.2023	1

Примечание: Строка «Инвентарный номер» не заполнена по причине его отсутствия на момент составления итогового технического документа. Инвентарный номер присваивается при государственной регистрации создания объекта недвижимого имущества и указывается в свидетельстве (удостоверении) о государственной регистрации.

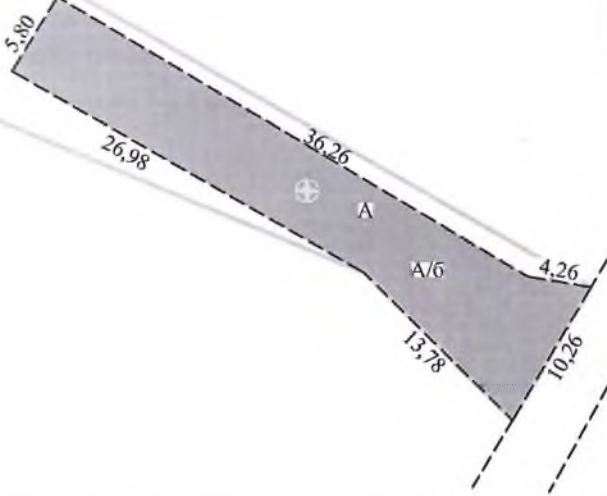


Условные обозначения:

-  - Подъездная дорога к сушилке
-  - Границы земельного участка
-  - Геокод



725880400001000060



Шкловское бюро Горечковского филиала РУП "Могилевское агентство по государственной регистрации и земельному кадастру"			
Подъездная дорога к сушилке			
213040, Республика Беларусь, Могилевская обл., Шкловский р-н, Александровский с/с, 46/2, вблизи д. Большое Уланово			
Система координат: 1963 года			
Составлен по состоянию на: 24 мая 2023 г.			
Масштаб	Лист 1	Листов 1	Стр. 4
1:500	Инициалы, Фамилия	Подпись	Дата
Составил	Т.А.Петрова	<i>Т.А.Петрова</i>	31.05.2023
Оформил	Т.А.Петрова	<i>Т.А.Петрова</i>	31.05.2023
Проверил	С.А.Котиков	<i>С.А.Котиков</i>	31.05.2023